

## Утверждена

(наименование документа об утверждении, включая наименования органов государственной власти или

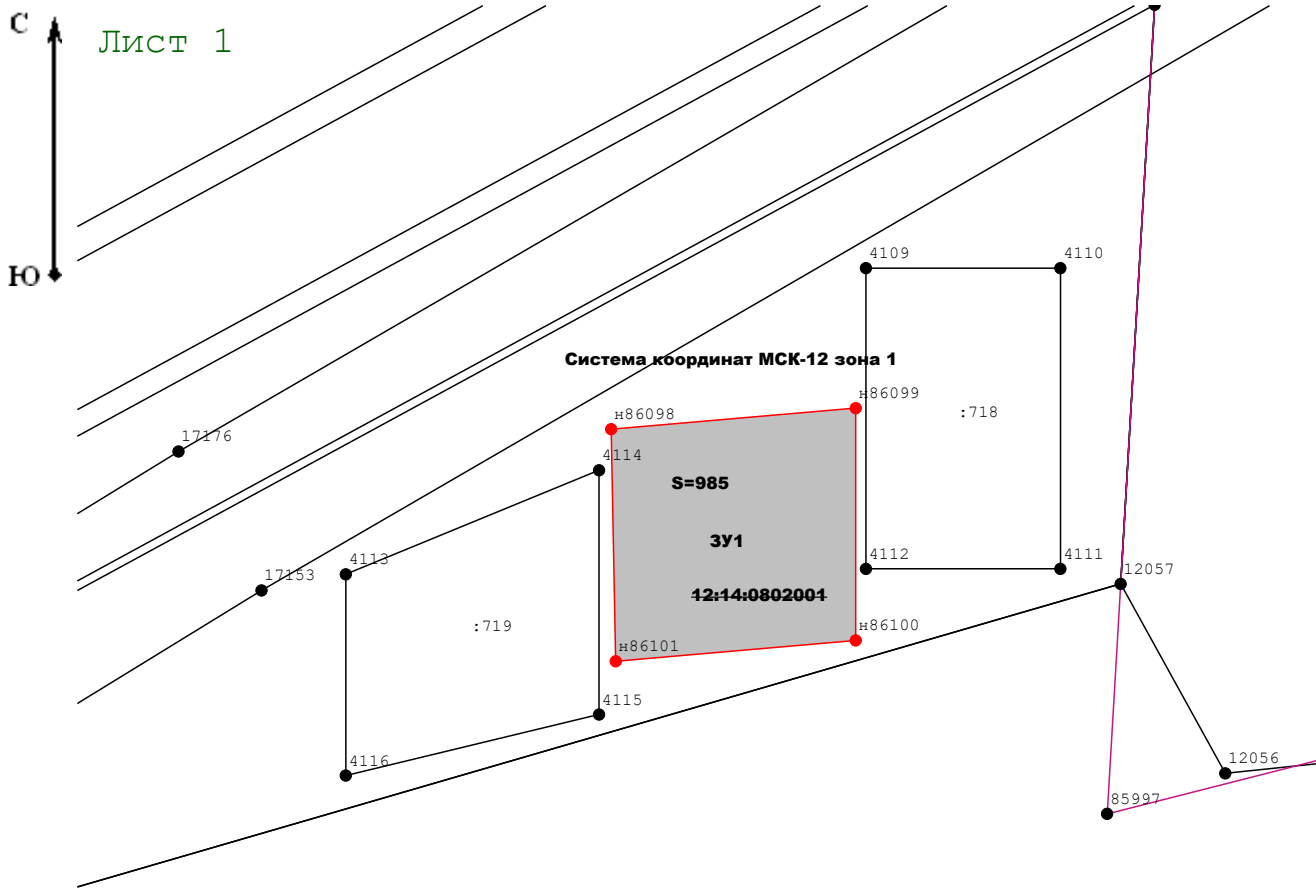
органов местного самоуправления, принявших решение об утверждении схемы или

подписавших соглашение о перераспределении земельных участков)

от \_\_\_\_\_ № \_\_\_\_\_


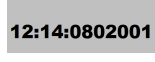



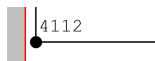


### Схема расположения земельного участка или земельных участков на кадастровом плане территории

<b>Площадь земельного участка</b> _____ <b>985 м<sup>2</sup></b>		
(указывается проектная площадь образуемого земельного участка, вычисленная с использованием технологических и программных средств, в том числе размещенных на официальном сайте федерального органа исполнительной власти, уполномоченного Правительством Российской Федерации на осуществление государственного кадастрового учета, государственной регистрации прав, ведение Единого государственного реестра недвижимости и предоставление сведений, содержащихся в Едином государственном реестре недвижимости, в информационно-телекоммуникационной сети "Интернет" (далее - официальный сайт), с округлением до 1 квадратного метра. Указанное значение площади земельного участка может быть уточнено при проведении кадастровых работ не более чем на десять процентов)		
<b>Обозначение характерных точек границ</b>	<b>Координаты, м</b>	
	(указываются в случае подготовки схемы расположения земельного участка с использованием технологических и программных средств, в том числе размещенных на официальном сайте. Значения координат, полученные с использованием указанных технологических и программных средств, указываются с округлением до 0,01 метра)	
	<b>X</b>	<b>Y</b>
<b>1</b>	<b>2</b>	<b>3</b>
н86098	311 817,28	1 247 620,98
н86099	311 820,06	1 247 653,33
н86100	311 789,35	1 247 653,33
н86101	311 786,59	1 247 621,59
н86098	311 817,28	1 247 620,98



Масштаб 1:1 000

Условные обозначения:

-  - Условное обозначение формируемого земельного участка
-  - Номер кадастрового квартала
-  - Проектная площадь формируемого земельного участка
-  - Обозначение характерных точек формируемого земельного участка
-  - Обозначение границ формируемого участка
-  - Обозначение характерных точек соседнего участка
-  - Обозначение границ соседнего участка
-  - Обозначение границ кадастрового квартала