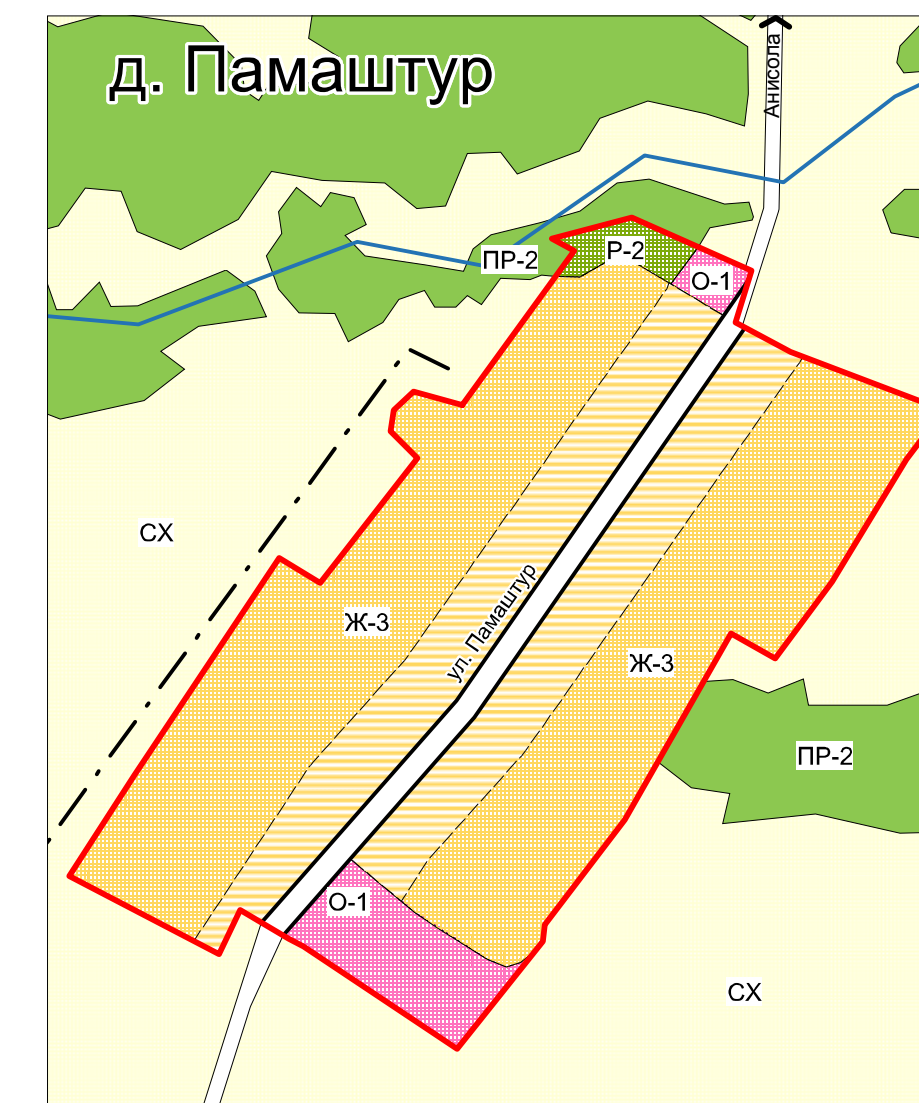
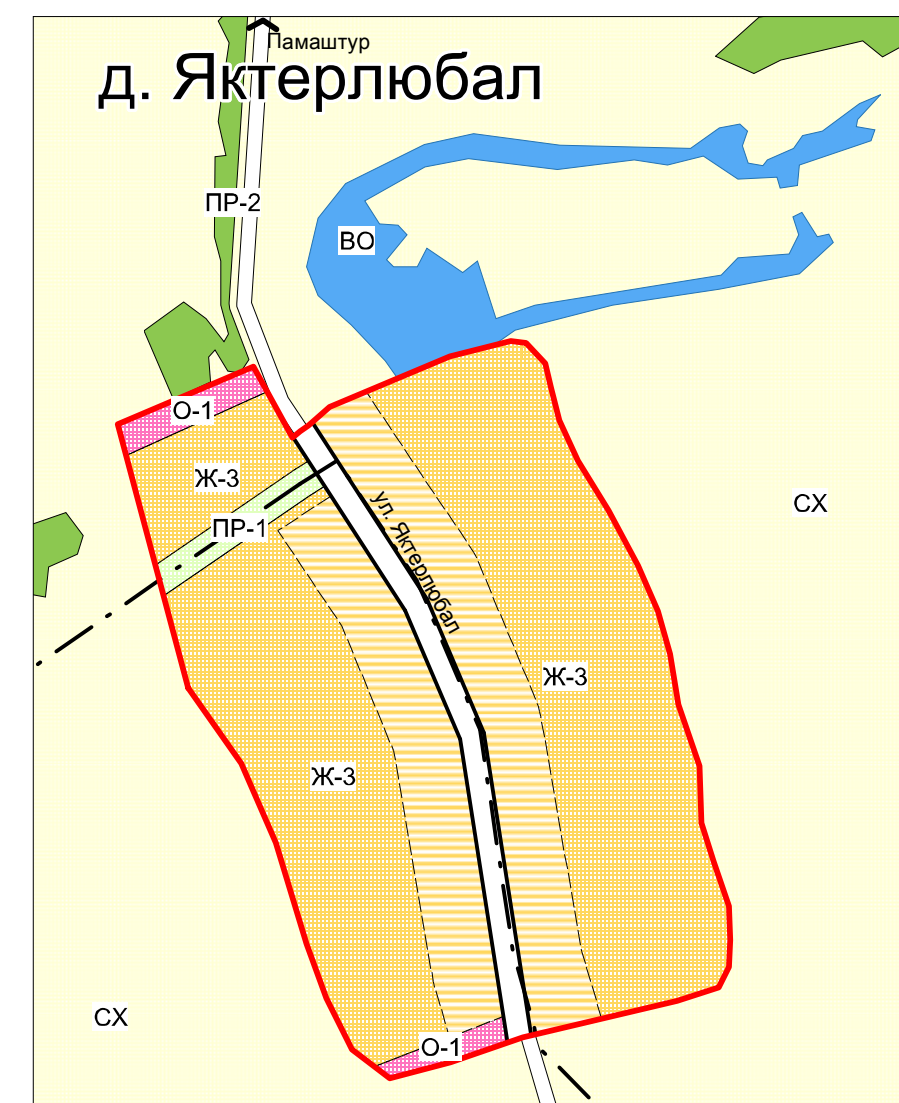
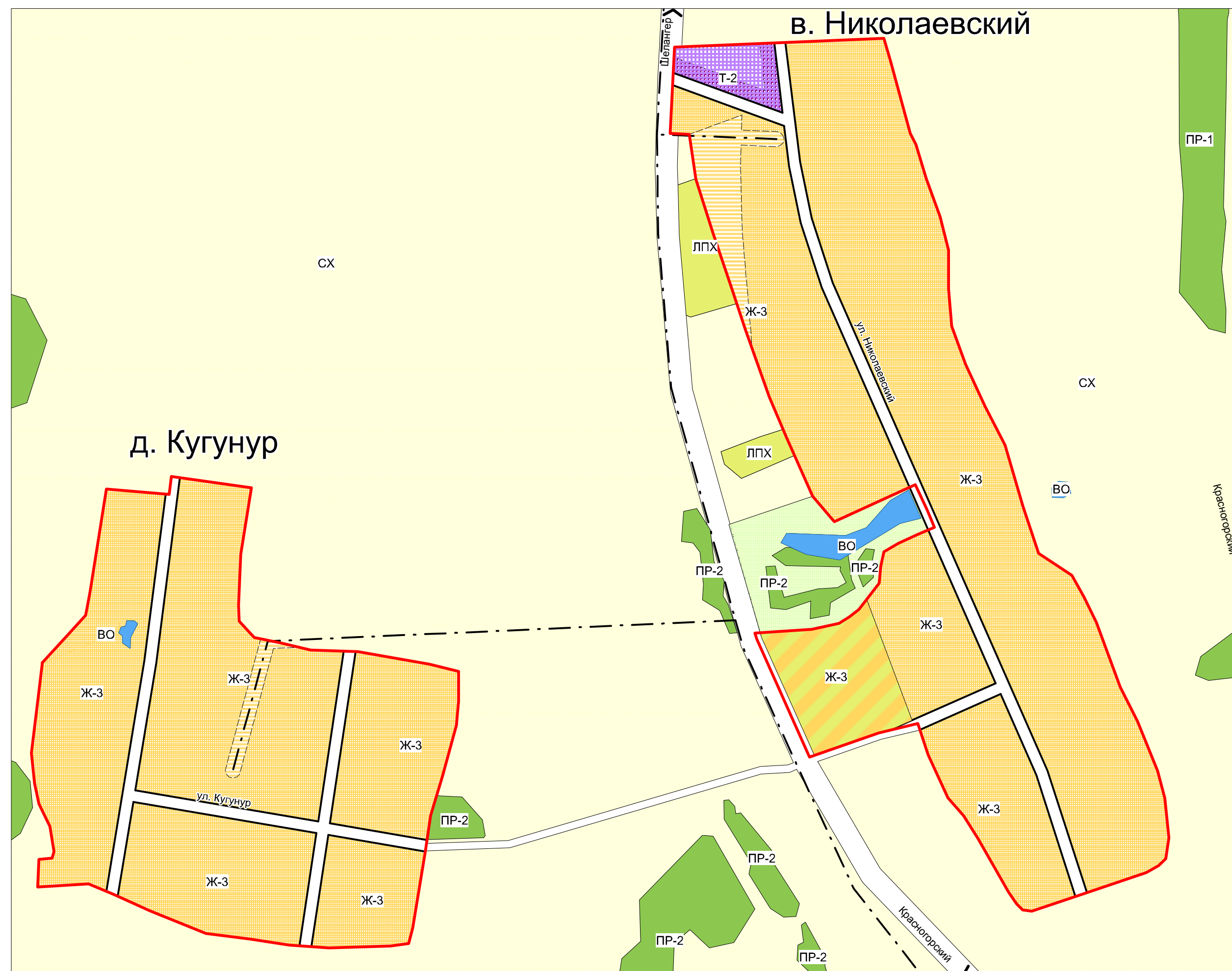
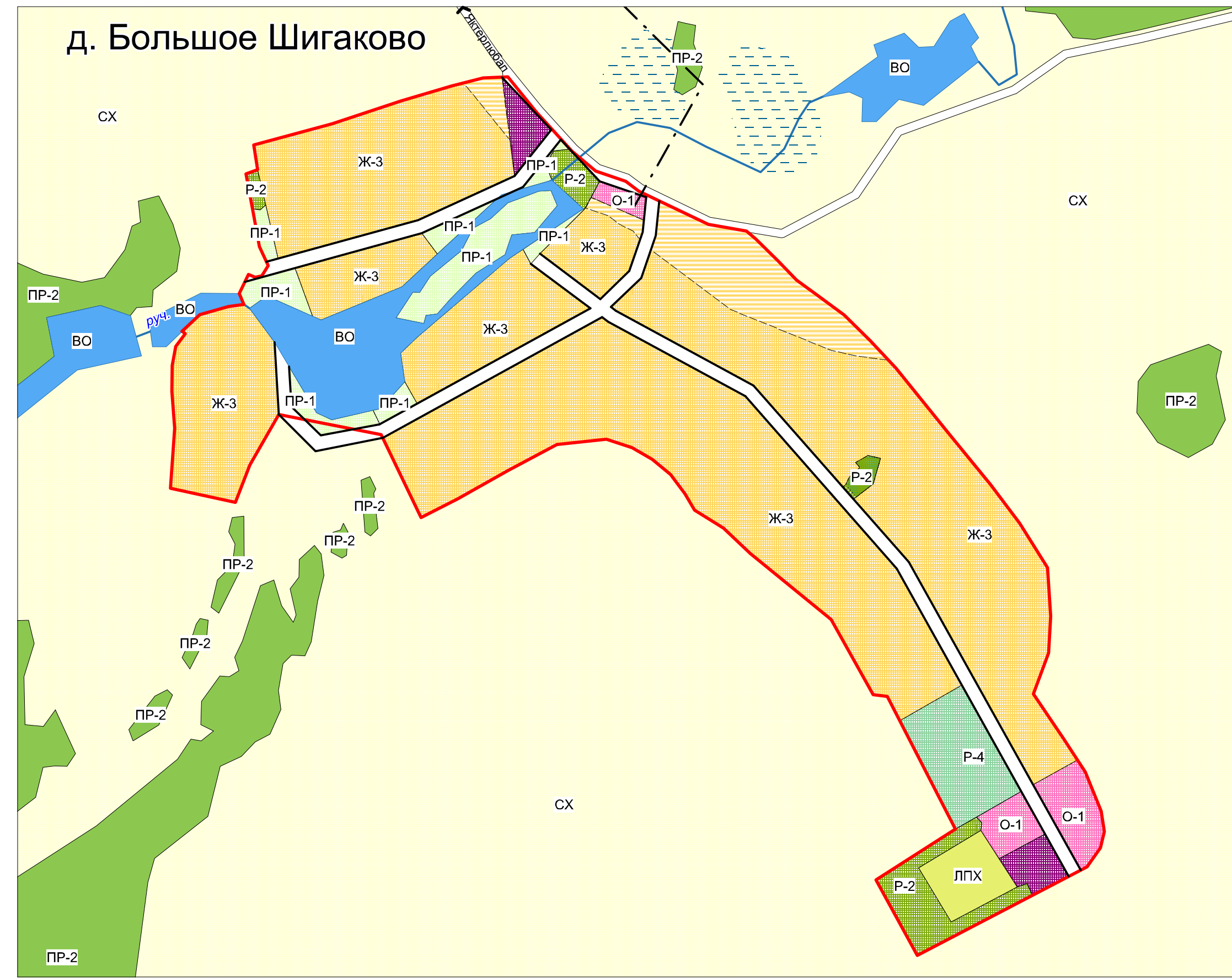
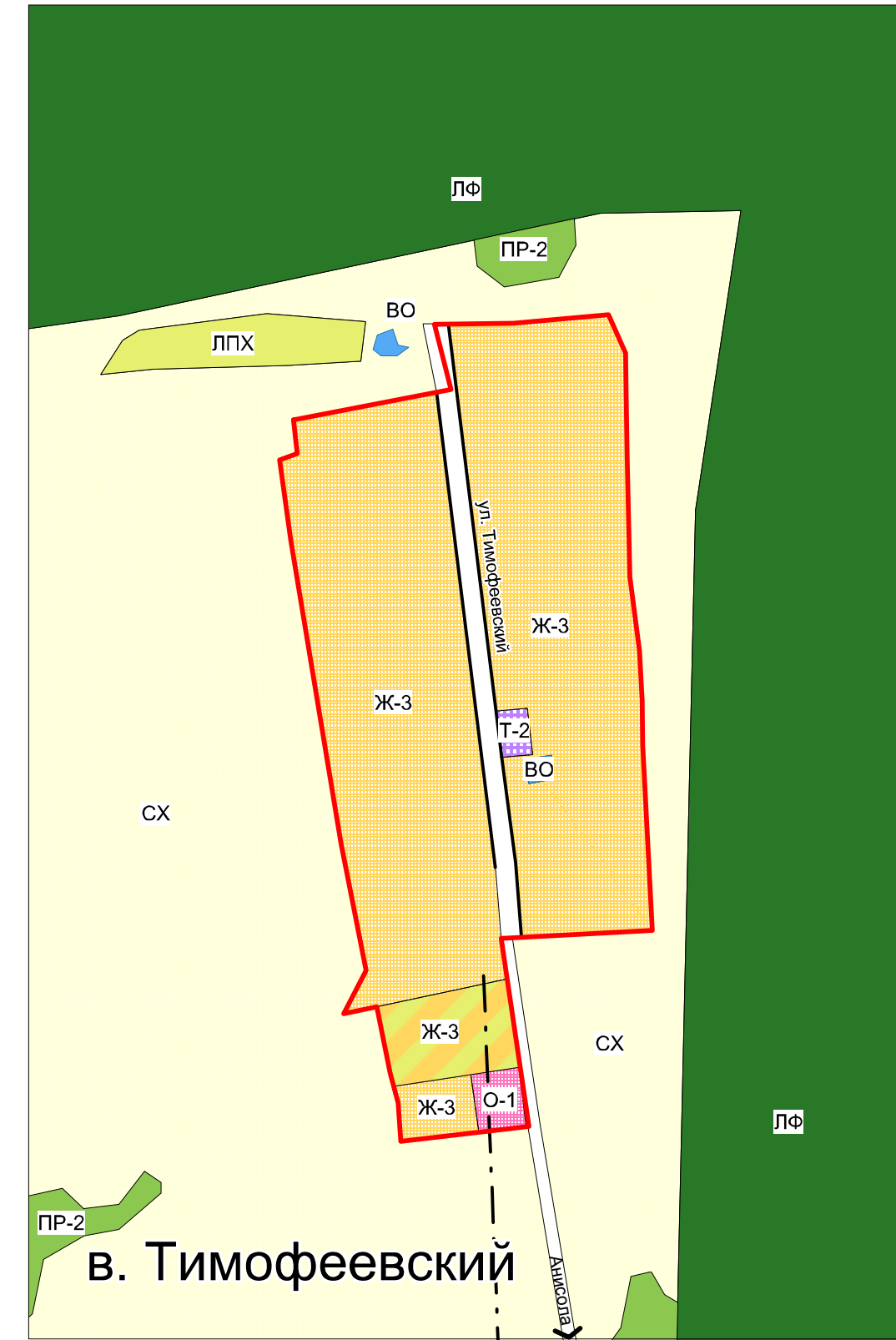



# МО "Шелангерское сельское поселение" Звениговского муниципального района Республики Марий Эл. Правила застройки и землепользования населенных пунктов МО "Шелангерское сельское поселение".

## Карта градостроительного зонирования.

М 1:5000



### Условные обозначения

- Граница Республики Марий Эл
- Границы районов
- Границы поселений
- Границы населенных пунктов
- Расширение границ населенных пунктов
- ЛЭП
- Автодороги федерального значения
- Автодороги регионального значения
- Автодороги местного значения
- Реки, ручьи, каналы

#### Жилые зоны

- Ж-2 зона застройки малоэтажными и среднеэтажными жилыми домами
- Ж-3 зона застройки индивидуальными жилыми домами
- Ж-4 зона садоводств и дачных участков
- Ж-5 зона развития жилой застройки
- Ж-6 зона объектов школьного и дошкольного образования, жилая застройка расположенная в зоне с неблагоприятными условиями

#### Общественно-деловые зоны

- ОЖ зона общественно-жилого назначения
- О-1 зона делового, общественного и коммерческого назначения
- О-2 зона учреждений здравоохранения и социальной защиты
- О-4 зона центра населенного пункта
- ПД зона производственно-делового и коммерческого назначения

#### Производственные зоны

- П-1 зона промышленных предприятий и коммунально-складских организаций

#### Зоны инженерной и транспортной инфраструктур

- Т-1 зона объектов транспортной инфраструктуры
- Т-2 зона объектов инженерной инфраструктуры и коммунального обеспечения

#### Рекреационные зоны

- Р-1 зона парков, скверов, садов, бульваров населенных пунктов
- Р-2 зона лесопарков, городских лесов
- Р-3 зона объектов санаторно-курортного лечения, отдыха и туризма
- Р-4 зона спортивных комплексов и сооружений

#### Зоны сельскохозяйственного использования

- СХ зона сельскохозяйственного назначения
- ЛПХ зона личного подсобного хозяйства

#### Зоны специального назначения

- С-1 зона кладбищ

#### Прочие зоны

- ВО зона водных объектов
- ЛФ зона Гослесфонда
- ПР-1 зона прочих территорий
- ПР-2 зона прочих лесных массивов

1:5000  
в 1 сантиметре 50 м

Ген. дир.	Ананьев	Инв. № 9020	Р.ГП
Гл. инж.	Коньшев	МО "Шелангерское сельское поселение Звениговского муниципального района Республики Марий Эл"	
Нач. АГМ	Горбань	Правила землепользования и застройки	
Г И П	Санин	д. Нурда, в. Тимофеевский, д. Большое Шигаково, д. Кугунур, в. Николаевский, д. Кожлангер, д. Яктерлюбал, д. Памаштур	Стадия
Г А П	Теряев	Лист	Листов
Вед. арх.	Орлова	ПД	ГП-1-2
Разраб.	Смулов	6	
Карта градостроительного зонирования		ОАО "МГП" - БТПИ	