

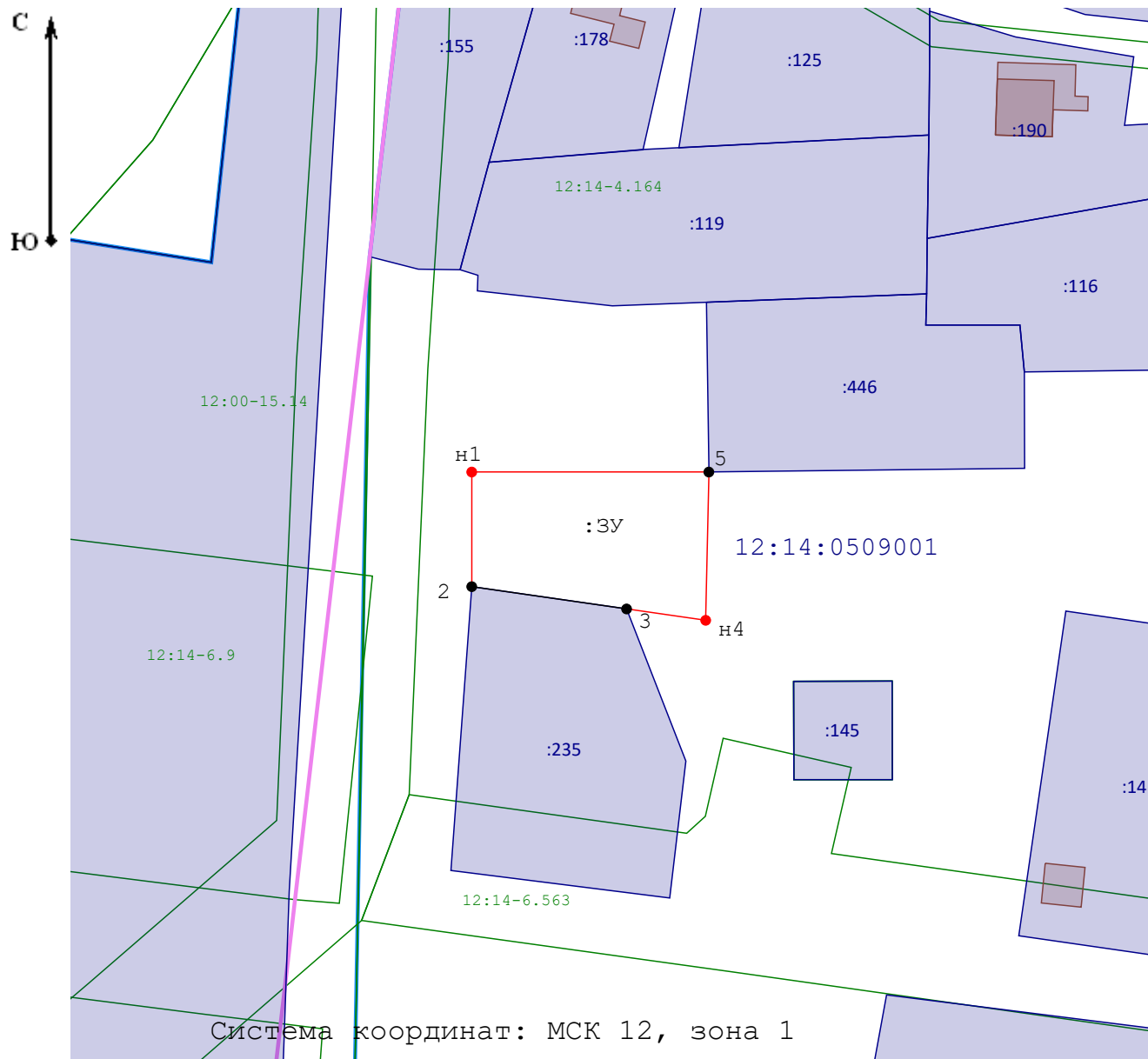
Утверждена

(наименование документа об утверждении, включая наименования органов государственной власти или органов местного самоуправления, принявших решение об утверждении схемы или подписавших соглашение о перераспределении земельных участков)



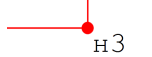

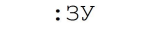

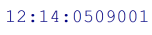



от _____ № _____

Схема расположения земельного участка или земельных участков на кадастровом плане территории

Система координат: МСК 12, зона 1					
Условный номер земельного участка _____ <i>(указывается в случае, если предусматривается образование двух и более земельных участков)</i>					
Площадь земельного участка _____ m^2 <i>(указывается проектная площадь образуемого земельного участка, вычисленная с использованием технологических и программных средств, в том числе размещенных на официальном сайте федерального органа исполнительной власти, уполномоченного Правительством Российской Федерации на осуществление государственного кадастрового учета, государственной регистрации прав, ведение Единого государственного реестра недвижимости и предоставление сведений, содержащихся в Едином государственном реестре недвижимости, в информационно-телекоммуникационной сети "Интернет" (далее - официальный сайт), с округлением до 1 квадратного метра. Указанное значение площади земельного участка может быть уточнено при проведении кадастровых работ не более чем на десять процентов)</i>					
Обозначение характерных точек границ	Координаты		Обозначение характерных точек границ	Координаты	
	<i>(указываются в случае подготовки схемы расположения земельного участка с использованием технологических и программных средств, в том числе размещенных на официальном сайте. Значения координат, полученные с использованием указанных технологических и программных средств, указываются с округлением до 0,01 метра)</i>				
	X	Y		X	Y
н1	323 725,59	1 268 120,50	н4	323 702,99	1 268 156,08
2	323 708,12	1 268 120,50	5	323 725,59	1 268 156,56
3	323 704,72	1 268 144,05	н1	323 725,59	1 268 120,50
Масштаб 1: _____					



Условные обозначения:

-  - часть границы, сведения ЕГРН о которой позволяют однозначно определить ее положение на местности
-  - часть границы, местоположение которой определено при выполнении кадастровых работ
-  - Характерная точка границы, сведения о которой позволяют однозначно определить ее положение на местности
-  н3
-  :3У - Обозначение образуемого земельного участка
-  :446 - Обозначение земельного участка, учтенного в ЕГРН
-  12:14:0509001 - Номер кадастрового квартала
-  - Граница кадастрового квартала
-  - Границы ЗОУИТ, территориальной зоны
-  12:14-6.563 - Номер ЗОУИТ, территориальной зоны