

Утверждена

(наименование документа об утверждении, включая наименования органов государственной власти или

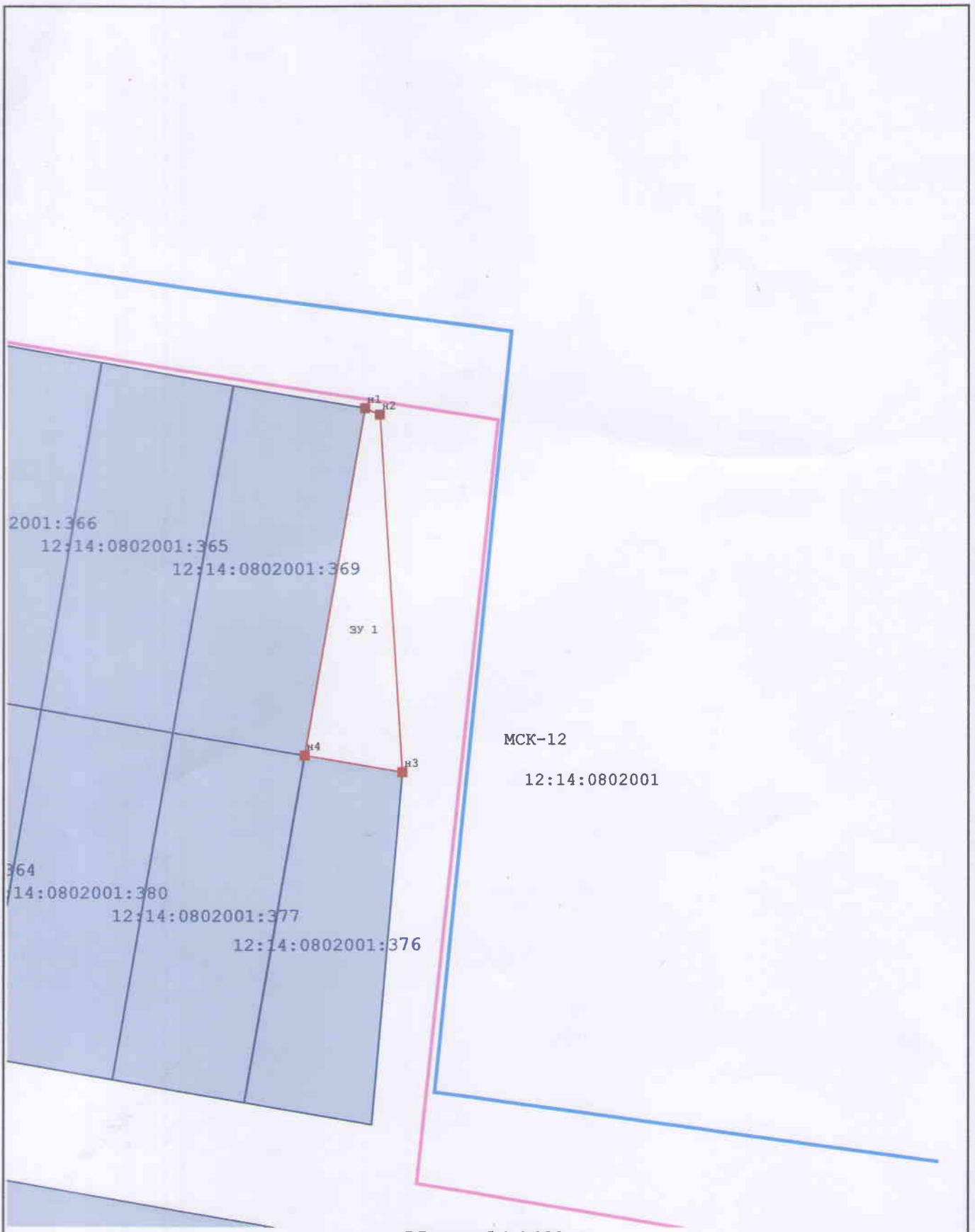
органов местного самоуправления, принявших решение об утверждении схемы или

подписавших соглашение о перераспределении земельных участков)

от _____ № _____



Схема расположения земельного участка или земельных участков на кадастровом плане территории

Площадь земельного участка		1 130 м ²	
Обозначение характерных точек границ	Координаты, м		
	X	Y	
1	2	3	
н1	312 212,68	1 246 128,70	
н2	312 215,54	1 246 102,15	
н3	312 278,17	1 246 132,20	
н4	312 277,58	1 246 139,96	
н1	312 212,68	1 246 128,70	



Масштаб 1:1 000

Условные обозначения:

-  - вновь образованная часть границы, сведения о которой достаточны для определения ее местоположения,
-  - образуемая точка, сведения о которой позволяют однозначно определить её местоположение