

Утверждена

(наименование документа об утверждении, включая наименования органов государственной власти или

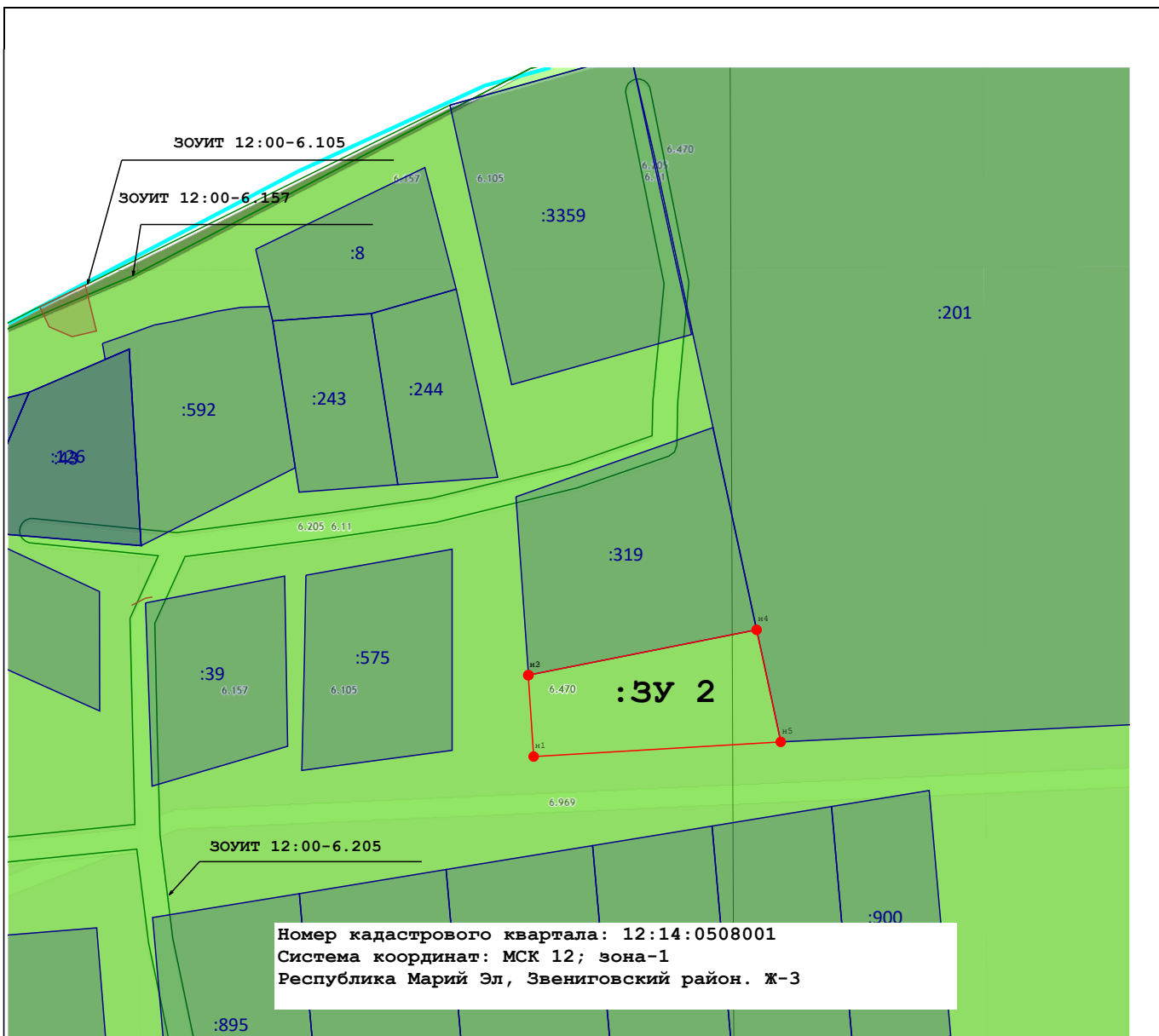
органов местного самоуправления, принявших решение об утверждении схемы или

подписавших соглашение о перераспределении земельных участков)

от _____ № _____






Схема расположения земельного участка или земельных участков на кадастровом плане территории

Площадь земельного участка _____ 959 м²		
(указывается проектная площадь образуемого земельного участка, вычисленная с использованием технологических и программных средств, в том числе размещенных на официальном сайте федерального органа исполнительной власти, уполномоченного Правительством Российской Федерации на осуществление государственного кадастрового учета, государственной регистрации прав, ведение Единого государственного реестра недвижимости и предоставление сведений, содержащихся в Едином государственном реестре недвижимости, в информационно-телекоммуникационной сети "Интернет" (далее - официальный сайт), с округлением до 1 квадратного метра. Указанное значение площади земельного участка может быть уточнено при проведении кадастровых работ не более чем на десять процентов)		
Обозначение характерных точек границ	Координаты, м	
	(указываются в случае подготовки схемы расположения земельного участка с использованием технологических и программных средств, в том числе размещенных на официальном сайте. Значения координат, полученные с использованием указанных технологических и программных средств, указываются с округлением до 0,01 метра)	
	X	Y
1	2	3
н1	308 683,82	1 267 532,42
н2	308 700,31	1 267 531,31
н3	308 700,33	1 267 531,40
н4	308 709,50	1 267 577,41
н5	308 686,79	1 267 582,28
н1	308 683,82	1 267 532,42



Масштаб 1:1 300

Условные обозначения:

- :22** - Надписи кадастровый номер земельного участка
-  - Существующая часть границы, имеющиеся в ЕГРН сведения о которой достаточны для определения ее местоположения
-  - Вновь образованная часть границы, сведения о которой достаточны для определения ее местоположения
-  - Характерная точка границ вновь образуемого земельного участка, сведения о которой отсутствуют в ЕГРН
-  - Граница кадастрового квартала
-  - Граница населенного пункта
- 12:14:0508001** - Обозначение кадастрового квартала
- ЗОНИТ 12:00-6.105** - Часть прибрежной защитной полосы Куйбышевского водохранилища
- ЗОНИТ 12:00-6.157** - Часть водоохранной зоны Куйбышевского водохранилища
- ЗОНИТ 12:00-6.205** - Охранная зона газораспределительной сети