

Утверждена

(наименование документа об утверждении, включая наименования органов государственной власти или

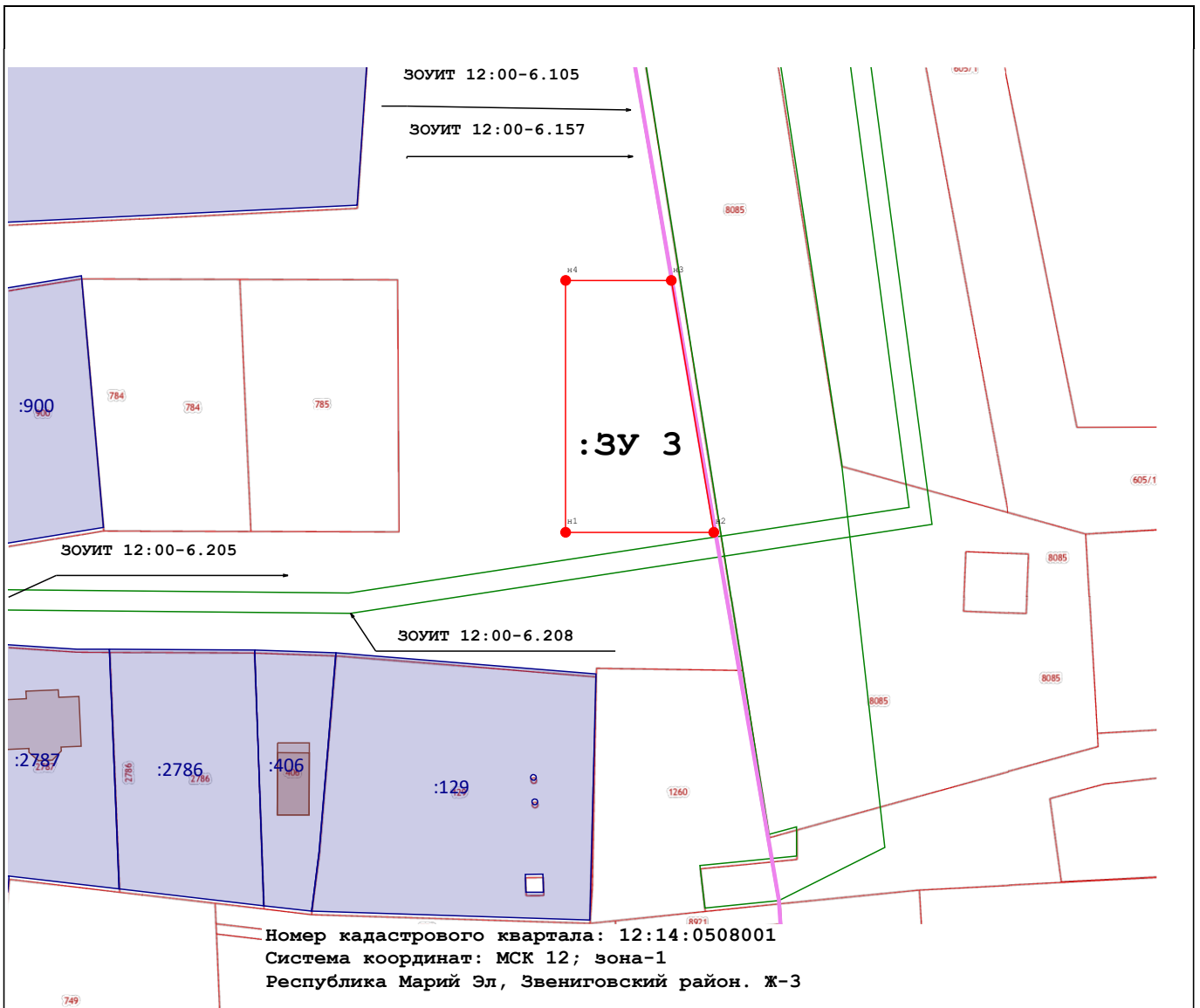
органов местного самоуправления, принявших решение об утверждении схемы или

подписавших соглашение о перераспределении земельных участков)

от _____ № _____







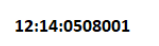
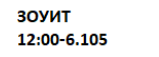
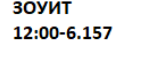
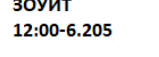
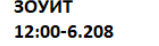
Схема расположения земельного участка или земельных участков на кадастровом плане территории

Площадь земельного участка _____ 1 246 м²																					
(указывается проектная площадь образуемого земельного участка, вычисленная с использованием технологических и программных средств, в том числе размещенных на официальном сайте федерального органа исполнительной власти, уполномоченного Правительством Российской Федерации на осуществление государственного кадастрового учета, государственной регистрации прав, ведение Единого государственного реестра недвижимости и предоставление сведений, содержащихся в Едином государственном реестре недвижимости, в информационно-телекоммуникационной сети "Интернет" (далее - официальный сайт), с округлением до 1 квадратного метра. Указанное значение площади земельного участка может быть уточнено при проведении кадастровых работ не более чем на десять процентов)																					
Обозначение характерных точек границ	Координаты, м (указываются в случае подготовки схемы расположения земельного участка с использованием технологических и программных средств, в том числе размещенных на официальном сайте. Значения координат, полученные с использованием указанных технологических и программных средств, указываются с округлением до 0,01 метра)																				
	<table border="1"><thead><tr><th></th><th>X</th><th>Y</th></tr><tr><th>1</th><th>2</th><th>3</th></tr></thead><tbody><tr><td>н1</td><td>308 626,15</td><td>1 267 707,64</td></tr><tr><td>н2</td><td>308 626,15</td><td>1 267 736,82</td></tr><tr><td>н3</td><td>308 676,01</td><td>1 267 728,45</td></tr><tr><td>н4</td><td>308 676,01</td><td>1 267 707,64</td></tr><tr><td>н1</td><td>308 626,15</td><td>1 267 707,64</td></tr></tbody></table>		X	Y	1	2	3	н1	308 626,15	1 267 707,64	н2	308 626,15	1 267 736,82	н3	308 676,01	1 267 728,45	н4	308 676,01	1 267 707,64	н1	308 626,15
	X	Y																			
1	2	3																			
н1	308 626,15	1 267 707,64																			
н2	308 626,15	1 267 736,82																			
н3	308 676,01	1 267 728,45																			
н4	308 676,01	1 267 707,64																			
н1	308 626,15	1 267 707,64																			



Масштаб 1:1 300

Условные обозначения:

-  - Надписи кадастровый номер земельного участка
-  - Существующая часть границы, имеющиеся в ЕГРН сведения о которой достаточны для определения ее местоположения
-  - Вновь образованная часть границы, сведения о которой достаточны для определения ее местоположения
-  - Характерная точка границ вновь образуемого земельного участка, сведения о которой отсутствуют в ЕГРН
-  - Граница кадастрового квартала
-  - Граница населенного пункта
-  - Обозначение кадвстрового квартала
-  - Часть прибрежной защитной полосы Куйбышевского водохранилища
-  - Часть водоохранной зоны Куйбышевского водохранилища
-  - Охранная зона газораспределительной сети
-  - Охранная зонаобъекта Общества с ограниченной ответственностью "Газпром межрегионгаз": Сооружение